# Klad výkresov RJ-1

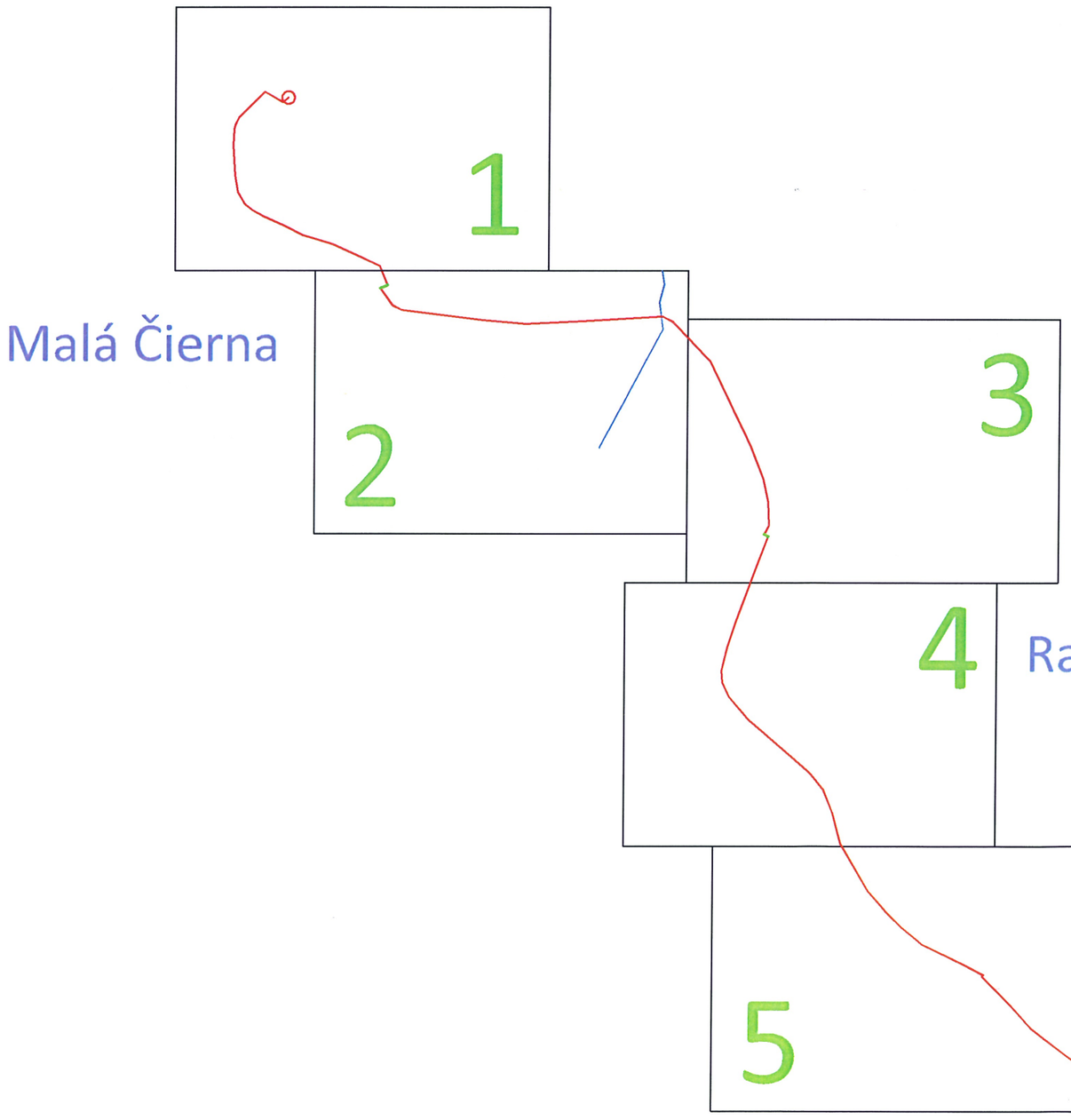

Legenda:

- trasa optického kábla
- dostupný bod telekomunikačného operátora
- POP/Biele miesto
- riadené mikrotunelovanie

Legenda platí pre všetky výkresy

# Výkres č.1

M = 1:2000

katastrálne územie: Malá Čierna

Ing. Helena HORŇÁKOVÁ
autorizovaný stavebný inžinier
0756 * A * 2-3
inžinierske stavby

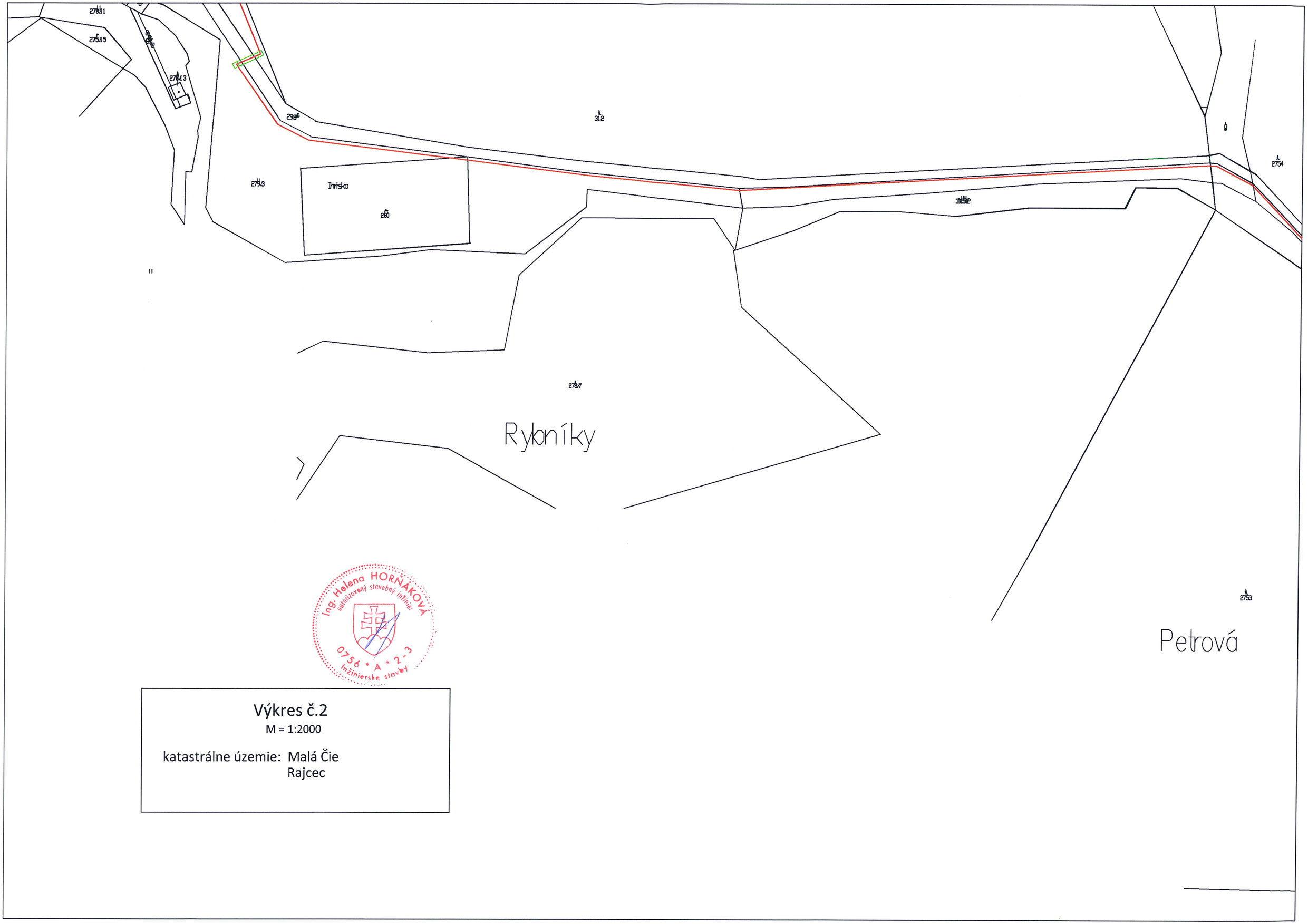


Ing. Helena HORŇÁKOVÁ
autorizovaný stavebný inžinier
0756 * A * 2_3
inžinierske stavby

## Výkres č.2

M = 1:2000

katastrálne územie: Malá Čie
Rajcec

# Výkres č.3

M = 1:2000

katastrálne územie: Rajec

2754

2752

2753

2754

2755

2757

2752/1

2755

# Výkres č.4

M = 1:2000

katastrálne územie: Rajec

Ing. Helena HORŇÁKOVÁ
autorizovaný stavebný inžinier
0756 * A * 2-3
Inžinierske stavby

Zadná dolina

Hvojtová dolina

2760

2755

2752/1

2757

2719/2

2719/4

2719/3

2720/7

2720/8

2720/5

2721/2

2722

2717

2720/6

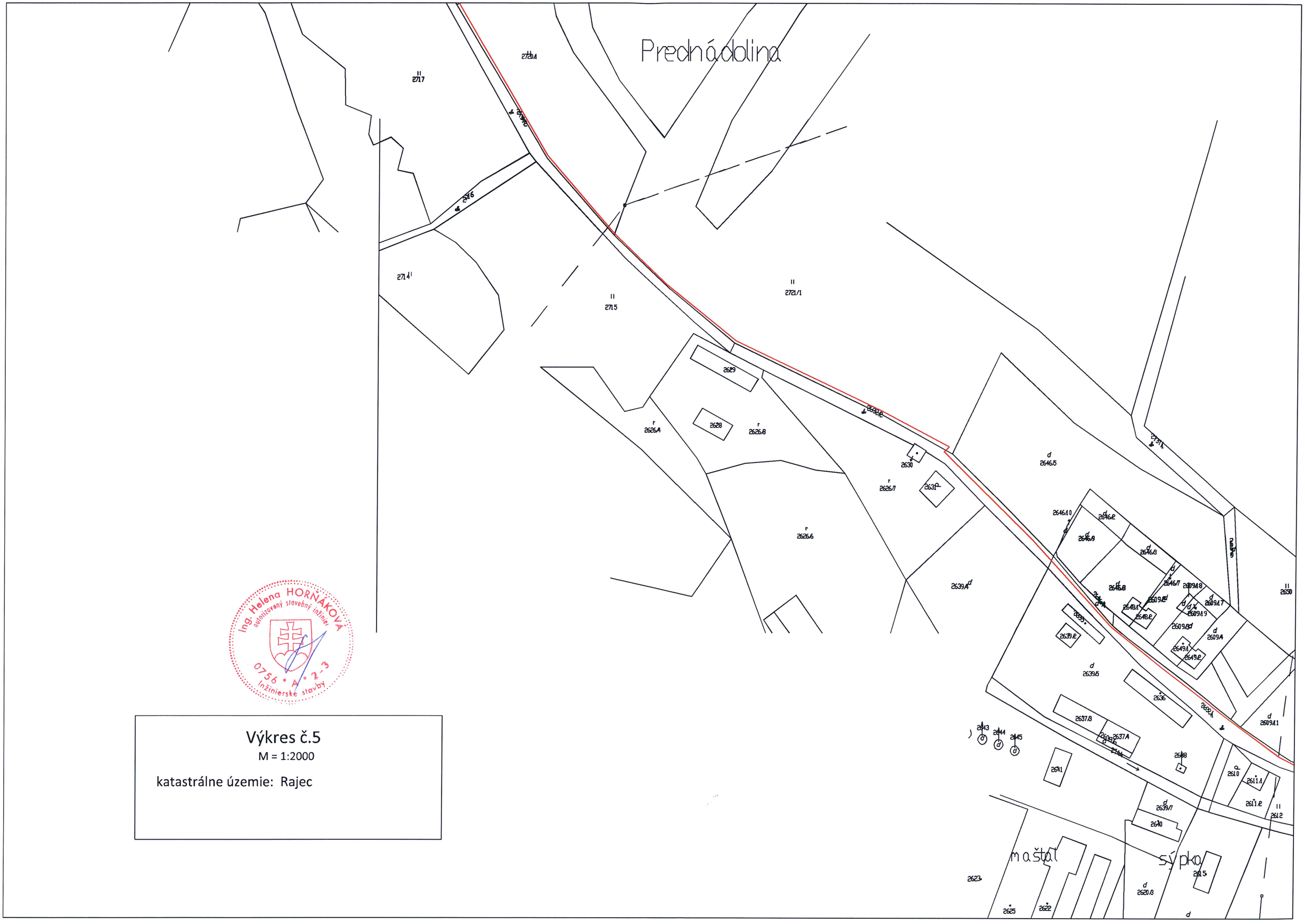


Ing. Helena HORŇÁKOVÁ
autorizovaný stavebný inžinier
0756 * A * 2-3
Inžinierske stavby

# Výkres č.5

M = 1:2000

katastrálne územie: Rajec

Uhradok pod hradskou

Ing. Helena HORŇÁKOVÁ
autorizovaný stavebný inžinier
0756 * 4 * 2-3
Inžinierske stavby

# Výkres č.6

M = 1:2000

katastrálne územie: Rajec

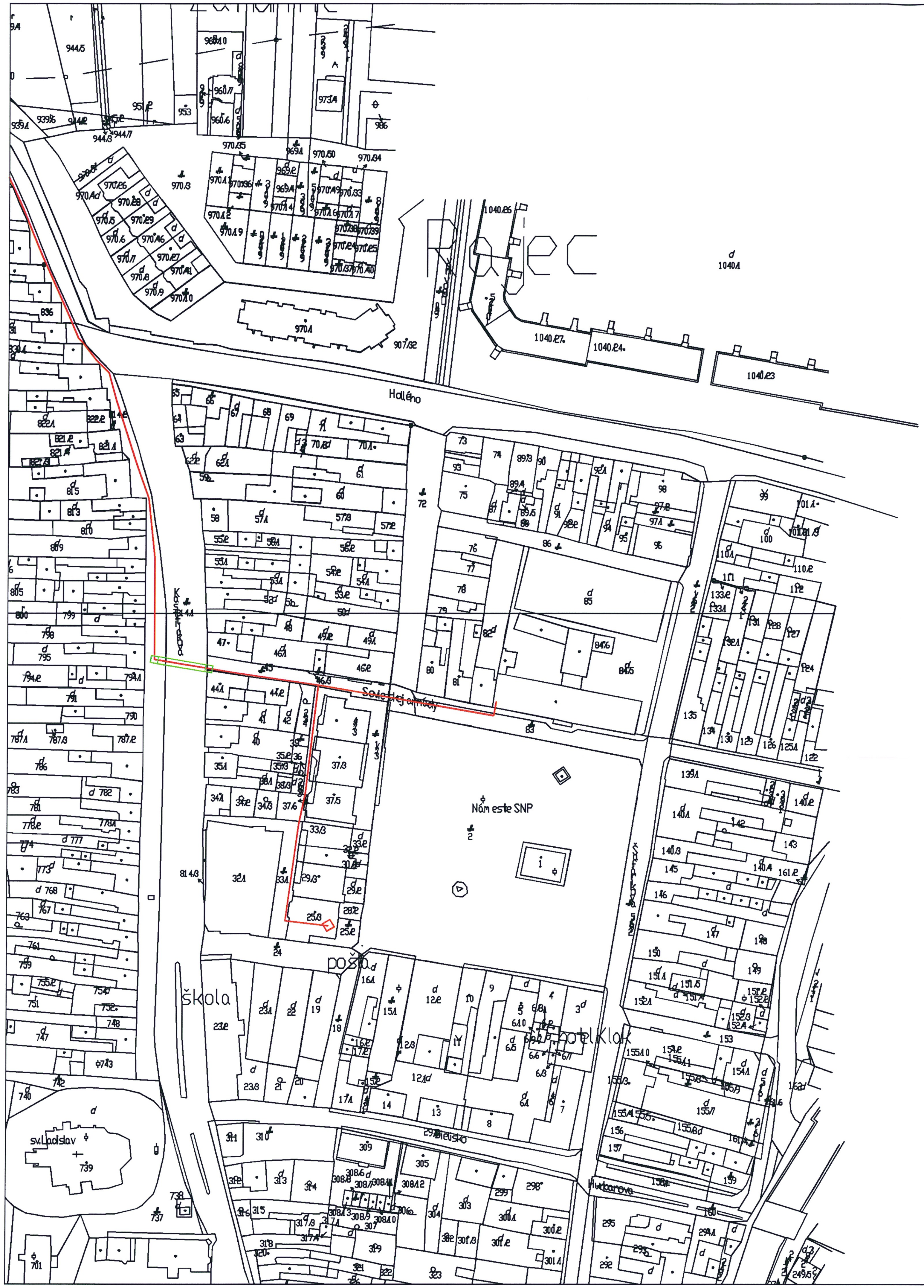


Ing. Helena HORŇÁKOVÁ
autorizovaný stavebný inžinier
0756 * A * 2-3
Inžinierske stavby

Výkres č.7

M = 1:2000

katastrálne územie: Rajec