



# Cyklookruhy Rajeckou dolinou

Cyklosprievodca



[www.cykloraj.sk](http://www.cykloraj.sk)

150 km značených trás

cyklookruhy

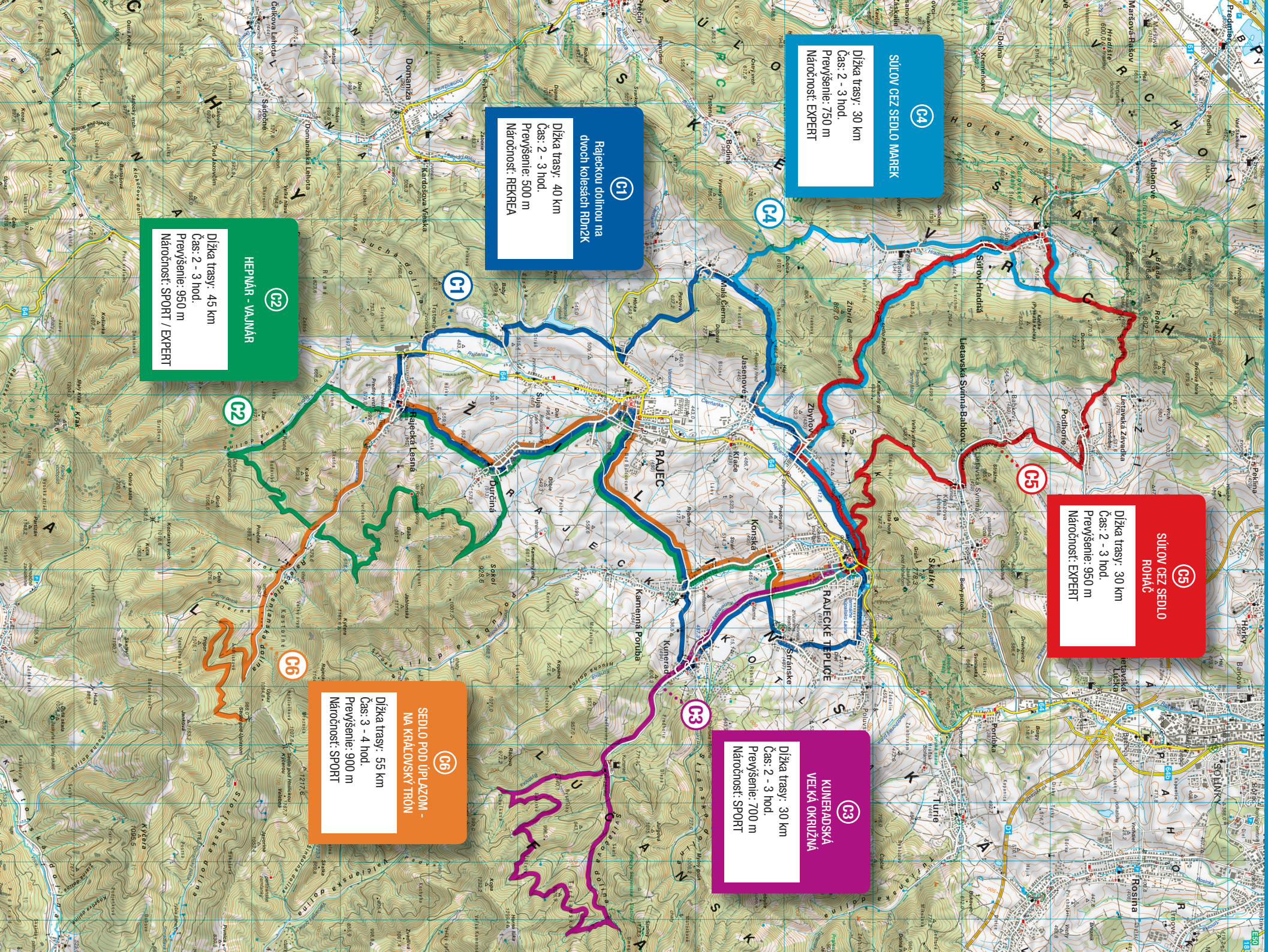
cyklopointy

pumptrack

fotopointy







**C4**  
SULOŤ CEZ SEDLO MAREK  
Dĺžka trasy: 30 km  
Čas: 2 - 3 hod.  
Prevýšenie: 750 m  
Náročnosť: EXPERT

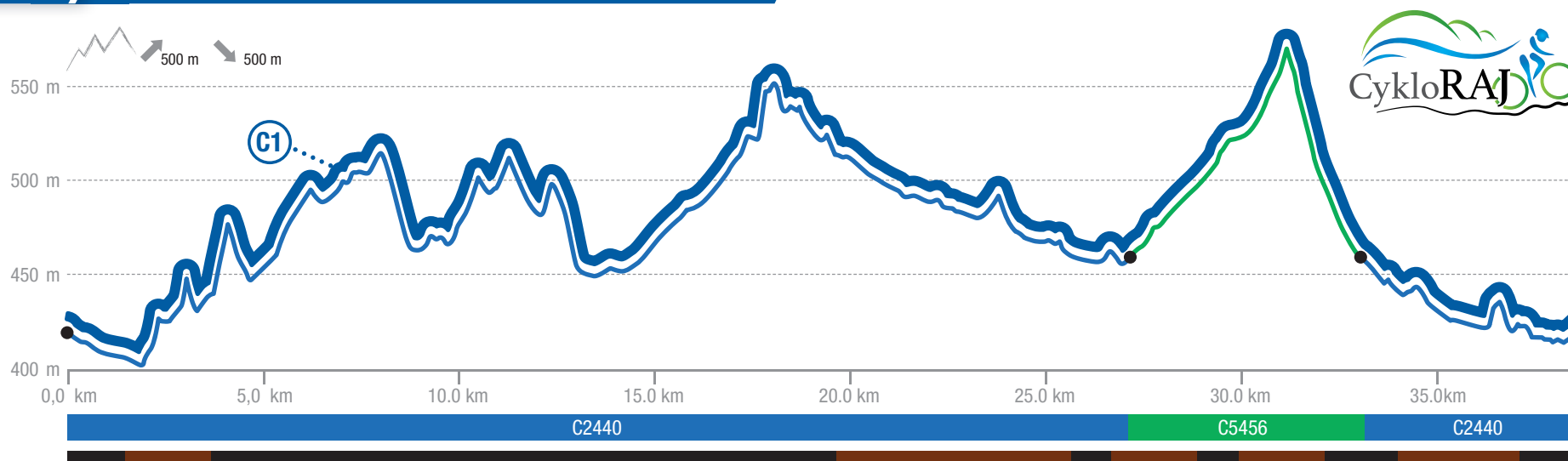
**C1**  
Rajseckou dolinou na  
dvoch kolesech Rdm2K  
Dĺžka trasy: 40 km  
Čas: 2 - 3 hod.  
Prevýšenie: 500 m  
Náročnosť: REKREA

**C2**  
HEPMAR - VAJMÄR  
Dĺžka trasy: 45 km  
Čas: 2 - 3 hod.  
Prevýšenie: 950 m  
Náročnosť: SPORT / EXPERT

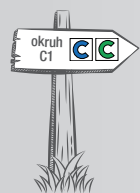

**C5**  
SULOŤ CEZ SEDLO  
ROHÄC  
Dĺžka trasy: 30 km  
Čas: 2 - 3 hod.  
Prevýšenie: 950 m  
Náročnosť: EXPERT

**C3**  
KUNERÄDSKÄ  
VEKÄ OKRIZNÄ  
Dĺžka trasy: 30 km  
Čas: 2 - 3 hod.  
Prevýšenie: 700 m  
Náročnosť: SPORT

**C6**  
SEDLÖ POD ÚPLÄZOM -  
NA KRÄLOVSKÝ TRÖN  
Dĺžka trasy: 55 km  
Čas: 3 - 4 hod.  
Prevýšenie: 900 m  
Náročnosť: SPORT



## Parametre okruhu



Povrch: asfalt ostatný

Typ bicykla: horský, cestný

Začiatok okruhu: Penzión Flámm, Rajecké Teplice

Koniec okruhu: Penzión Flámm, Rajecké Teplice

C1

viac informácií tu



## Popis okruhu:

Obľúbený cyklookruh, ktorý prepája najvýznamnejšie miesta a atrakcie Rajeckej doliny, vďaka svojej nenáročnosti je určený pre cyklistov, ale i rodiny s deťmi. Okruh vedie zväčša po asfalte a v rámci cyklotrasy si môžete dopriať malé zastávky a načerpať energiu pri spoznávaní krás a zaujímavostí Rajeckej doliny.

Okruh začína v centre Rajeckých Teplíc, kde sa napojíme na modrú značenú cyklotrasu C2440. Po ulici Osloboditeľov sa dostaneme na okraj mesta a pokračujeme obcou Stránske, kde sa určite zastavíme pri **Zrúcanine gotického kostola sv. Heleny 1** a na **Obrej lavičke 2** nad kostolíkom si užijeme krásnu panorámu Malej Fatry.

Po cyklotrase pokračujeme do obce Kunerad. Pri obecnej úrade odbočíme smerom na obec Kamenná Poruba cestou s peknými pohľadmi na všetky svetové strany. V Kamennej Porube pokračujeme cestou do Rajca, kde na malých kopčekoch po ceste nás čaká lavička **Srdce Rajeckej doliny 3**. Tu si môžeme dopriať oddych a urobiť peknú fotku na pamiatku. Cesta nás dovedie do mesta **Rajec 4** na námestie SNP. Tu sa môžeme zastaviť v Mestskom múzeu, pozrieť si renesančnú radnicu, či občerstviť sa. Z Rajca naša trasa pokračuje do obce Ďurčiná, kde nezapomenieme ísť ku vzácnjej **400 – ročnej lipy 5** - dovedie nás tam žltá značená trasa cca 500 m. Okolo školy a cintorína v Ďurčinej prejdeme cestou do obce Rajecká Lesná. V nej trasa prechádza okolo unikátneho **Slovenského dreveného betlehemu 6** a Baziliky Narodenia Panny Márie. Kúsok od Betlehemu je aj Kalvária a v obci možnosti občerstvenia v reštauráciách.

Pokračujeme cez miestnu časť Trstená a po lesnej ceste popri rezervácii Šujské rašelinisko prídeme ku kameňolomu Dolkam v Šuji. Odtiaľ sa dostaneme ku **Vodnej nádrži Košiare 7**. Malebné prostredie vodnej nádrže kde sa nachádza aj socha vodníka je skvelým miestom na oddych. Pokračujeme smerom na Rajec a na začiatku mesta odbočíme doľava do Hvojtovej doliny, kde sa napojíme na zelenú značenú cyklotrasu C5456, ktorá nás dovedie do Malej Čiernej.

Lahkým výšlapom lúkou sa dostaneme ku **Cyklopointu 8** a nám sa naskytne pekný pohľad na prostredie prírody pri Malej Čiernej.

Odtiaľto nás do Jasenového dovedie malebná lesná cesta. V Jasenovom sa na rázcestí cykloturistických trás opäť napojíme na modrú trasu C2440 a tiež tu začína žltá spojka ku **Farme Bárdy 9** cca 900m. Farma s tradičnými výrobkami, zvieratkami, reštauráciou je výborné miesto nielen ak ste s rodinkou.

Z Jasenového pokračujeme po asfaltovej ceste do obce Zbyňov smerom ku chatovej oblasti a chodníkom ponad Rajčianku kde sa nachádza aj oddychová zóna **Pohoda s ohniskom a studničkou pri Rajčanke 10**. Chodníkom sa dostaneme do **Rajeckých Teplíc 11**.

Rajecké Teplice sú malebné kúpeľné mestečko bohaté na históriu, o ktorej sa viac dozvieme vďaka interaktívnej prehliadke históriou mesta.

Na záver sa tu nezapomníme zastaviť v Múzeu dopravy, pozrieť si jazierko s reštauráciou, načerpať energiu v kúpeľoch, či ochutnať pívko v pivovare Flámm.

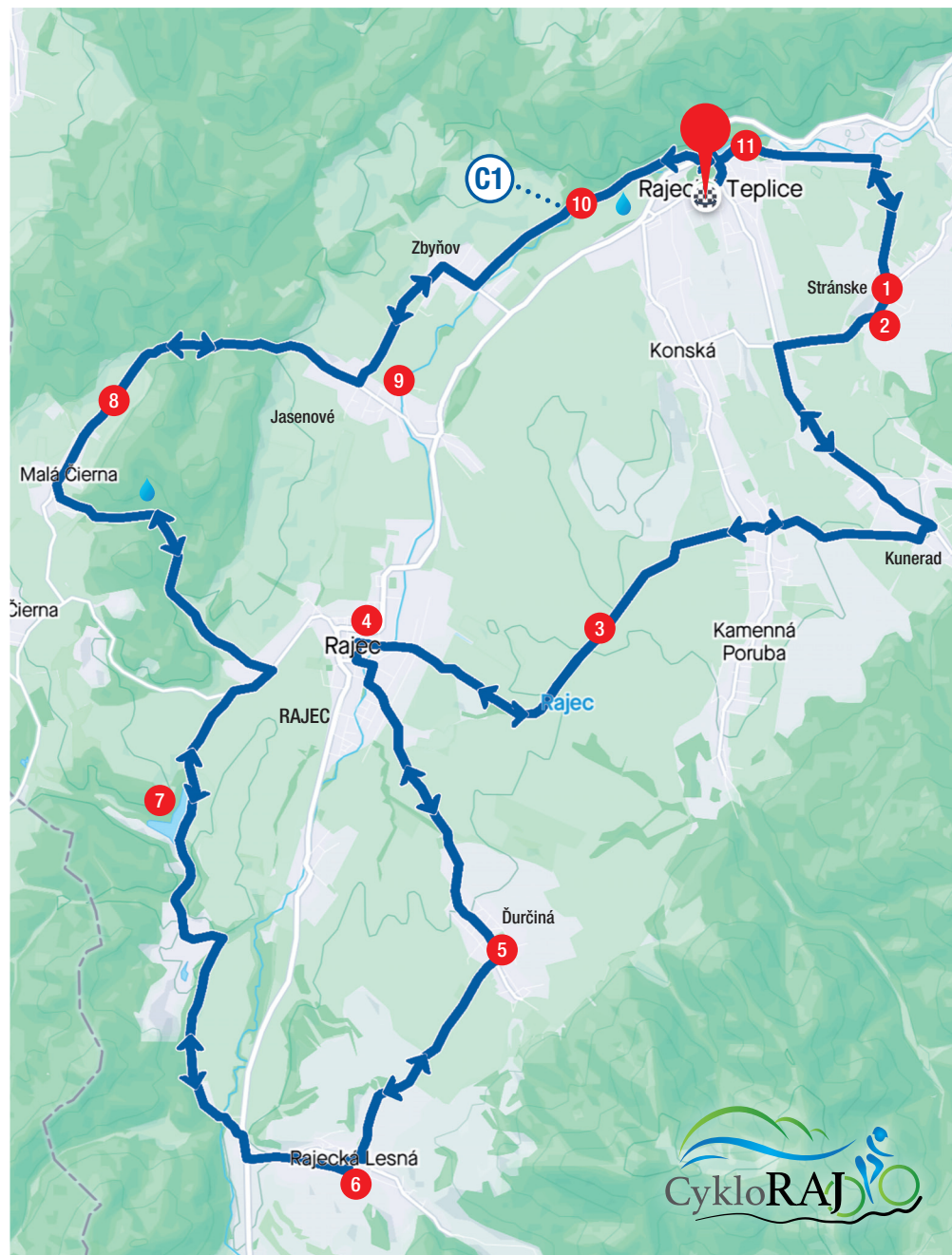
## Zaujímavé miesta:

1. Gotický kostol sv. Heleny, Stránske
2. Obria lavička, Stránske
3. Fotopoint Srdce Rajeckej doliny, Kamenná Poruba / Rajec
4. Renesančná radnica, Mestské múzeum, Rajec
5. 400 – ročná lipa, Ďurčiná
6. Slovenský drevený betlehem, Bazilika, Kalvária Rajecká Lesná
7. Vodná nádrž Košiare, Fotopoint Rybár, Rajec
8. Cyklopoint, Malá Čierna
9. Farma Bardy, Jasenové

10. Pohoda - oddychová zóna s ohniskom a studničkou, Rajecké Teplice
11. Kúpele Spa Aphrodite, Múzeum dopravy, Pivovar Flámm, Rajecké Teplice

## Miesta osvieženia:


- Studnička Malá Čierna
- Studnička Pohoda



7 Vodná nádrž Košiare, fotopoint Rybár, Rajec




1 Gotický kostol sv. Heleny, Stránske



3 Fotopoint Srdce Rajeckej doliny, Kamenná Poruba / Rajec



5 400 – ročná lipa, Ďurčiná

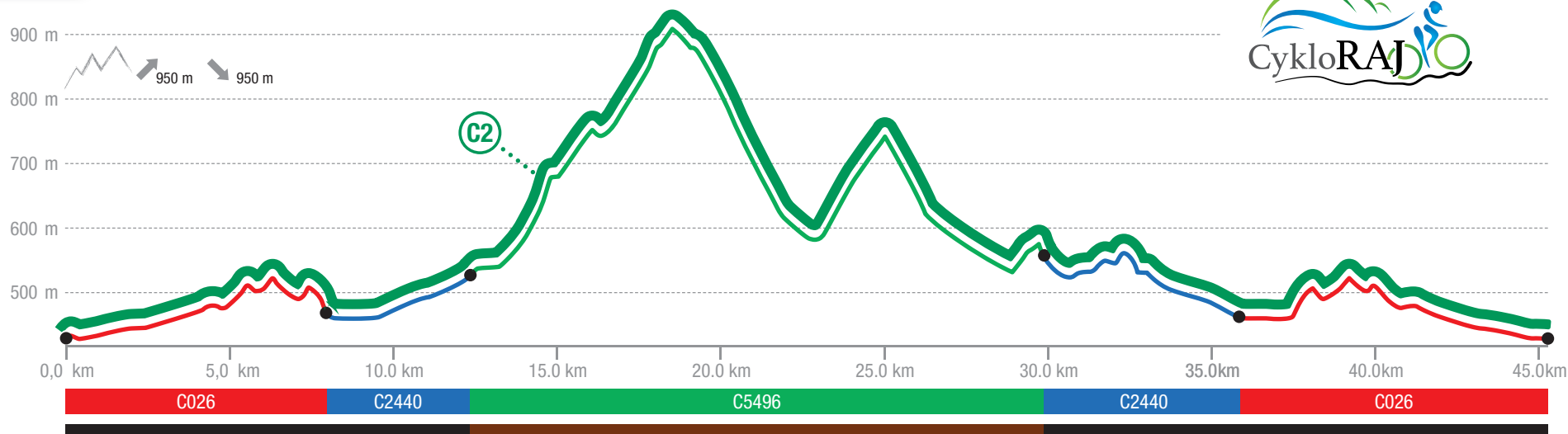


6 Slovenský drevený betlehem, Rajecká Lesná



4 Renesančná radnica, Mestské múzeum, Rajec





## Parametre okruhu



Povrch: asfalt — ostatný

Typ bicykla: horský, e-bike

Začiatok okruhu: Penzión Flámm, Rajecké Teplice

Koniec okruhu: Penzión Flámm, Rajecké Teplice

C2

viac informácií tu



## Popis okruhu:

Ďalší z obľúbených cyklookruhov, ktorý ponúka jedny z najkrajších výhľadov na Rajeckú dolinu. Obľúbený je predovšetkým medzi cyklistami, ktorí majú radi náročnejšie trasy, či na elektrobicykloch.

Okruh začína v centre Rajeckých Teplíc /prípadne priamo v obci Ďurčiná /. Ak začíname v Rajeckých Tepliciach vydáme sa smerom na Kuneradskú cestu po červenej C026 do obce Konská Tu pri farskom kostolíku sv. Kataríny Alexandrijskej, kde sa napojíme na modrú cyklotrasu smer Kamenná Poruba. Pri križi odbočíme vpravo smer Rajec. Cez malebné asfaltové kopčeky okolo fotopointu **Srdce Rajeckej doliny 1** sa dostaneme popri historickom židovskom cintoríne do **Rajca 2** na námestie s renesančnou radnicou. Odtiaľ pokračujeme modrou C2440 smerom do Ďurčiny tu si nezapomeňte pozrieť **400-ročnú lipu 3**.

Pri kostole Sedembolestnej Panny Márie sa napojíme vľavo na začiatok okruhu Hepnár po zelenej cykloznačke C5496. Trasou sa pokračujeme okolo očarujúcich skál vrchu Sokol v Ďurčanskej doline popri **Malej umelo vytvorenej nádrži 4**. Tu začína náročnejší výšlap po spevnenej lesnej ceste, ktorá nás dovedie ku fotopointu **Okno do Rajeckej doliny 5**. Pokračujeme ďalej po zelenej cyklotrase, ktorá začína klesať až do Rajeckej Lesnej takmer ku **Chate Žiar 6** - tu sa môžeme posilniť. Pred Chatou Žiar na rázcestníku cyklotrás budeme pokračovať po zelenej C5496 smerom na Vajnár. Čaká nás menej náročnejší výšlap a zjazd až do Rybnej doliny. Cestička pokračuje dole dolinkou popri pekných ovocných sadoch a záhradkách. Z Rybnej doliny pokračujeme malebnými **Rajekolesnianskými lúkami 7** okolo **Frivaldskej kalvárie 8** až do centra obce Rajecká Lesná. Pozrieme si Baziliku Minor, či **Slovenský drevený betlehem 9**. Po prehliadke centra obce sa vydáme modrou cyklotrasou

C2440 popri Slovenskom betleheme smerom na obec Ďurčiná, kde sa pri kaplnke sv. Michala archanjela napojíme na úvodnú časť tohto okruhu a v opačnom smere sa dostaneme opäť do **Rajeckých Teplíc 10**.

## Zaujímavé miesta:

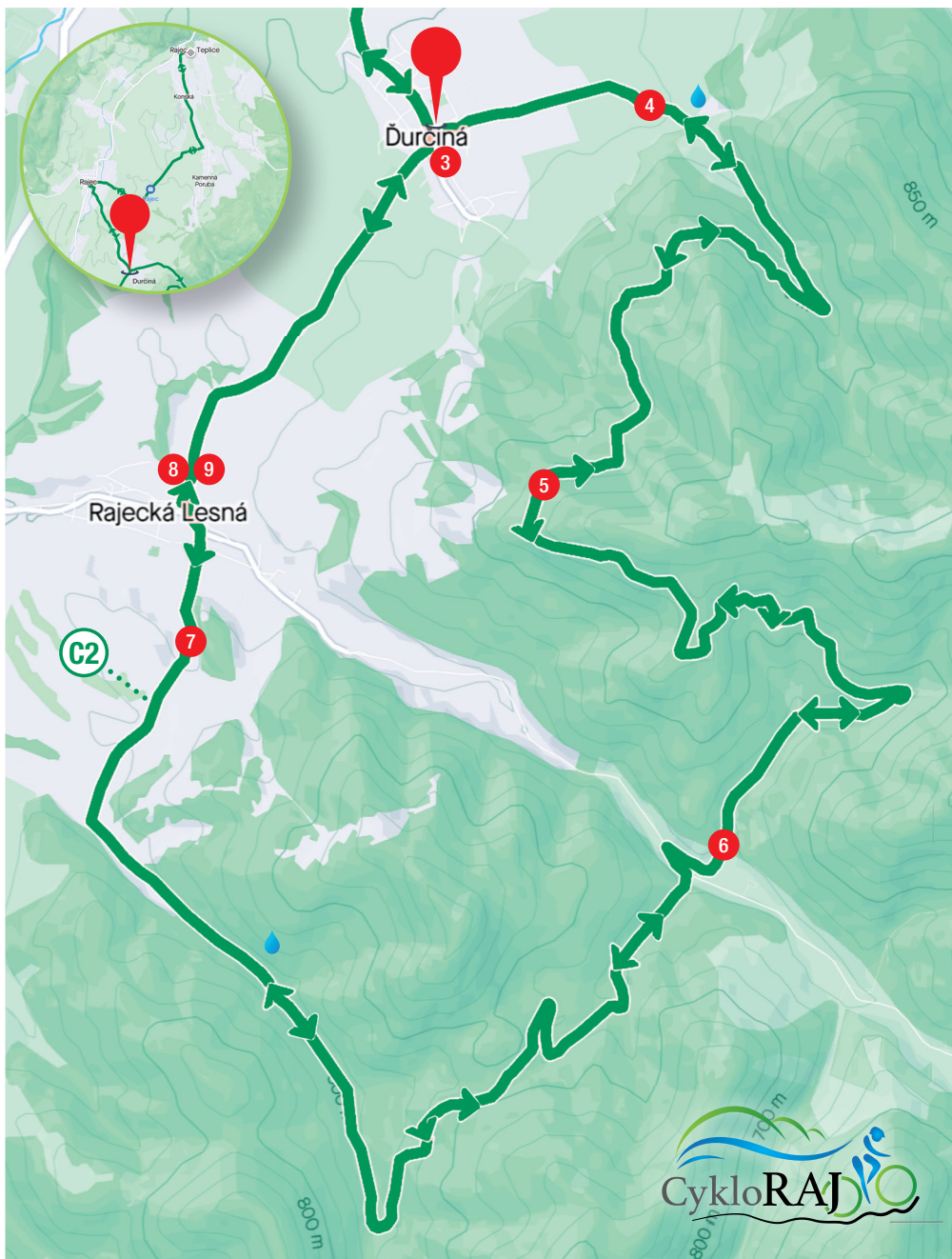
1. Fotopoint Srdce Rajeckej doliny, Kamenná Poruba / Rajec
2. Renesančná radnica, Mestské múzeum, Rajec
3. 400 – ročná lipa, Ďurčiná
4. Skaly Sokol, vodná nádrž, Ďurčiná
5. Fotopoint Okno do Rajeckej doliny, Ďurčiná
6. Chata Žiar, Rajecká Lesná
7. Lúky pri Rajeckej Lesnej
8. Kalvária, Rajecká Lesná
9. Slovenský drevený betlehem, Bazilika Narodenia Panny Márie, Rajecká Lesná
10. Kúpele Spa Aphrodite, Múzeum dopravy, Pivovar Flámm, Rajecké Teplice

## Miesta osvieženia:

- Studnička Ďurčiná
- Studnička Rybná dolina



5 Fotopoint Okno do Rajeckej doliny, Ďurčiná



4 Skaly Sokol, vodná nádrž, Ďurčiná



Cyklopoludníky, Ďurčiná



1 Rajekolesnianskou dolinou



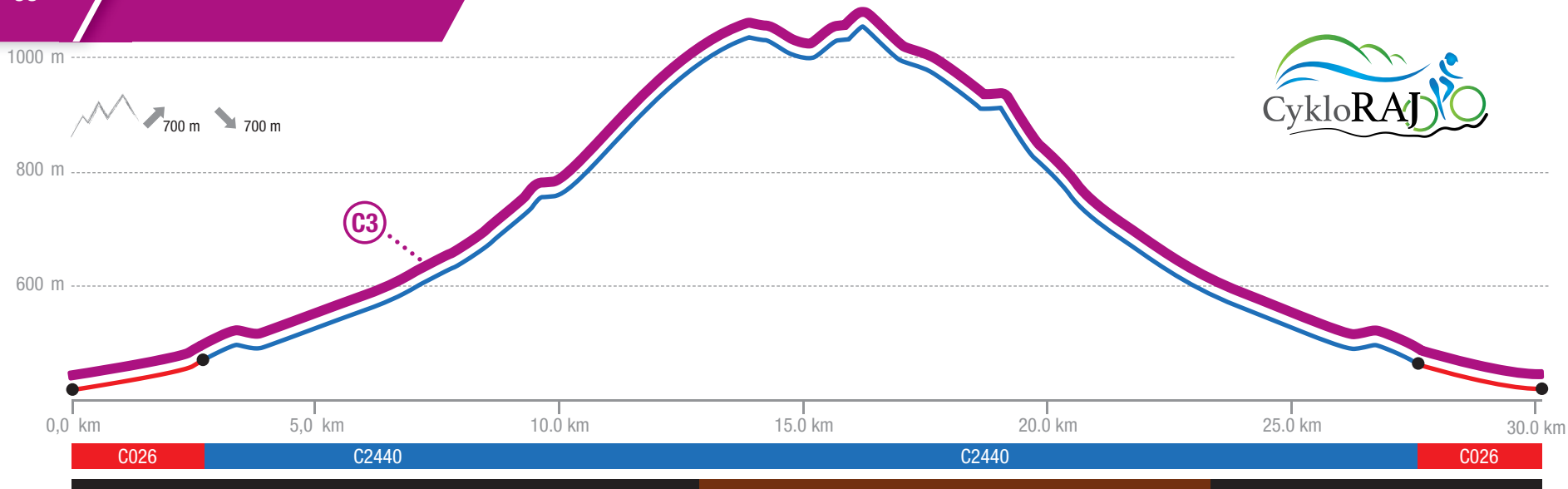
7 Lúky pri Rajeckej Lesnej



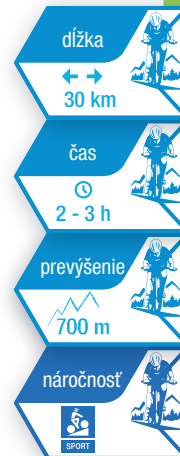
Rybná dolina, Rajecká Lesná



Cesta ku oknu do Rajeckej doliny



## Parametre okruhu

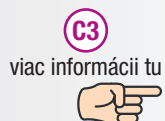


Povrch: asfalt ostatný

Typ bicykla: horský, e-bike

Začiatok okruhu: Penzión Flámm, Rajecké Teplice

Koniec okruhu: Penzión Flámm, Rajecké Teplice



## Popis okruhu:

Náročnejší cyklookruh pre stredne zdatných a skúsenejších cyklistov. Je charakteristický tým, že vedie prevažne prostredím lesov Malej Fatry nad Kuneradom, kde prebiehali intenzívne boje počas Slovenského národného povstania.

Okruh začína v centre Rajeckých Teplíc a pokračuje smerom do obce **Kunerad 1** po červenej cyklotrase C026, ktorá sa na križovatke Stránske – Kónská mení na modrú cyklotrasu C2440. Pri obecnom úrade v Kunerade sú cyklosmerovníky a cyklopoludníky, kde sa mení modrá C2440 na modrú C2444 smerom na zámok Kunerad. Pokračujeme až po rázcestie pred **Kuneradským zámkom 2** a na križovatke pred autobusovou zastávkou sa dáme doprava okolo hájovne po hladkej asfaltovej ceste.

Pokračujeme lesným prostredím stredne náročným stúpaním až k oblasti Križna. Na Križnej nás čaká **Čistinka na Križnej so studničkou 3** a cesta sa mení z asfaltovej na lesnú. Po pár metroch si môžeme vychutnať výhľad na **Martinské hole 4**. Lesnou cestou prejdeme do Omegovej doliny ktorá je známa aj miestom **Slovenského pralesa 5**.

Po ceste dolinou sa zastavíme pri **Rogačevského pomníku 6** a následne cestou až ku Kuneradskému zámku. Na lúke pod zámkom je tiež **Pamätník SNP 7**, ktorý je spolu so zámkom a zámokým parkom národnou kultúrnou pamiatkou. Informácie o pamätníku a bojoch SNP, ktoré sa v Kuneradskej a Svitačovej doline odohrali sa dozviš na infotabuli pri autobusovej zastávke. Rovnakou cestou sa vrátíme späť do Rajeckých Teplíc.

## Zaujímavé miesta:

1. Obec Kunerad
2. Kuneradský zámok
3. Čistinka na Križnej so studničkou
4. Výhľad na Martinské hole
5. Slovenský prales
6. Rogáčevského pomník
7. Pamätník SNP

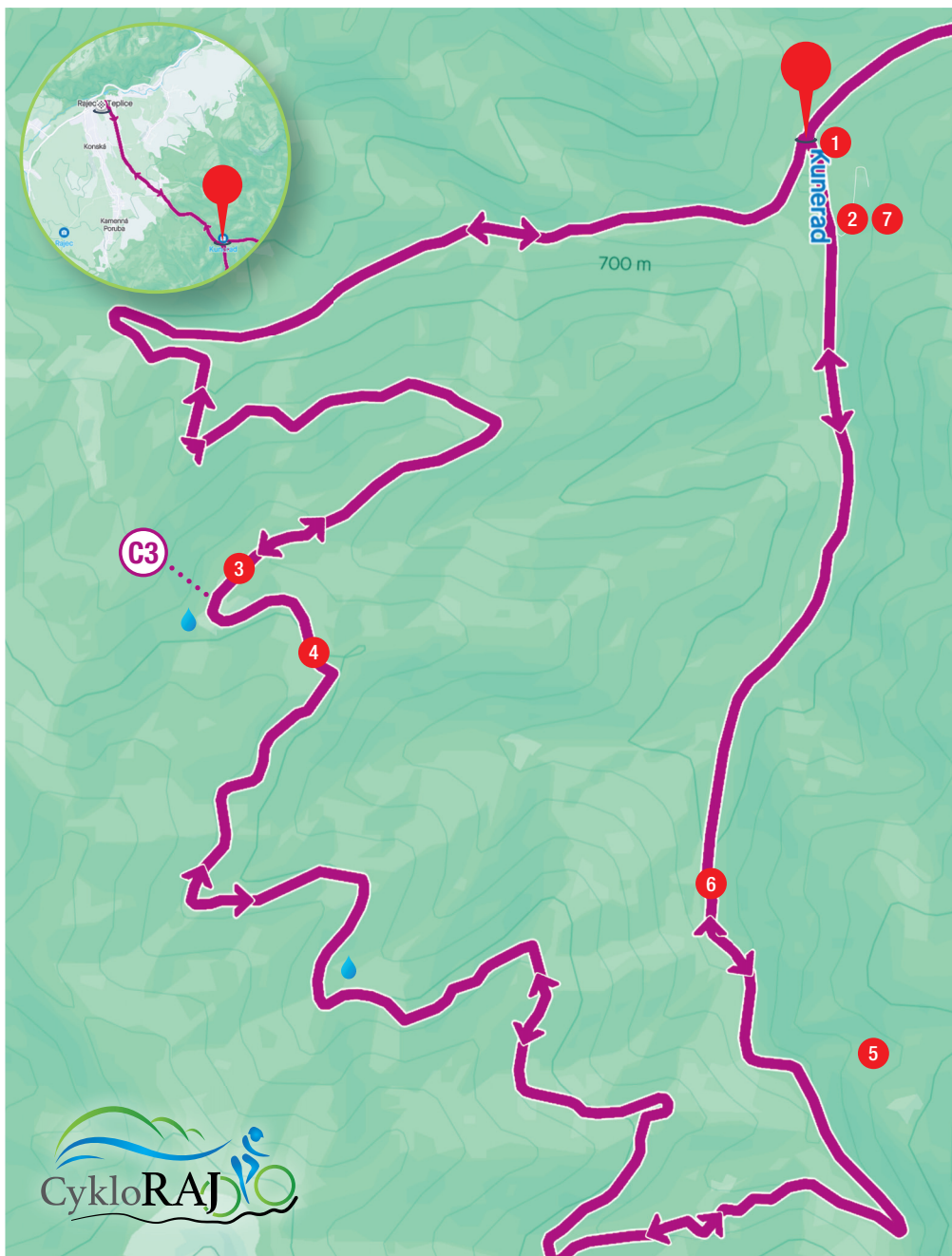
## Miesta osvieženia:

- Studnička, Križna



Cesta asfaltkou na Križnu





Cesta Kuneradským lesom



Panoráma Malej Fatry




7 Pamätník SNP



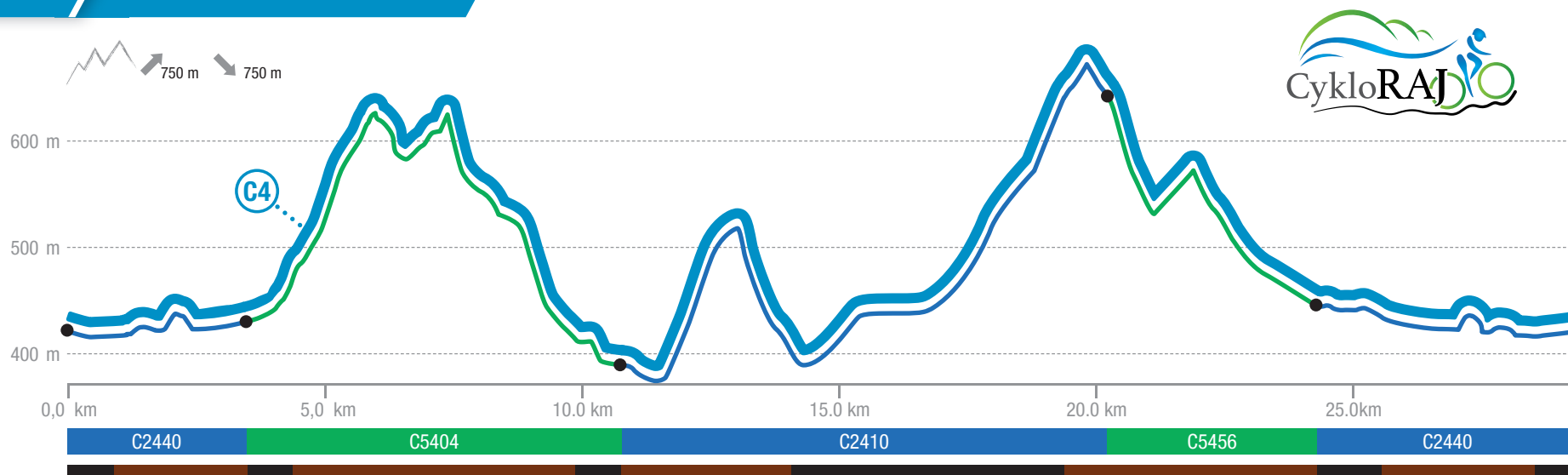
Studnička na Krížnej



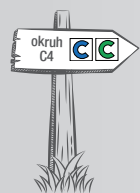
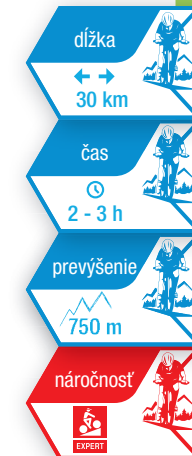
4 Výhľad na Martinské hole



3 Čistinka na Krížnej so studničkou



## Parametre okruhu



Povrch: asfalt ostatný

Typ bicykla: horský, e-bike

Začiatok okruhu: Penzión Flámm, Rajecké Teplice

Koniec okruhu: Penzión Flámm, Rajecké Teplice

C4

viac informácií tu



## Popis okruhu:

## Okruh, ktorý spája Rajeckú dolinu a čarovné Súľovské skaly radi vyhľadávajú nároční cyklisti.

Okruh začína v centre Rajeckých Teplic, odkiaľ sa vydáme sa po modrej C2440 cyklotrase smerom na Zbyňov cez chatovú oblasť. Tu sa mení trasa pri Obecnom úrade Zbyňov z modrej na zelenú značku C5404, ktorá vedie po lesnej ceste cez Kamenný diel, kde povest' hovorí, že sa nachádzal Zbyňovský zlatý poklad. Cesta vedie popod jedinečné skalné útvary **Babice 1** na Sedlo Patúch. Určite si nájdeme čas a vystúpime na Babice. Odmenu nám bude jeden z najkrajších pohľadov na Rajeckú dolinu. Taktiež objavme **Zbyňovský budzogáň 2** pri ceste smerom do Sedla Patúch.

Pri návšteve Babíc a Zbyňovského budzogáňa majme na pamäti, že tieto odbočky sú turistické chodníčky, nie cyklotrasa.

Smerom do Súľova zažijeme klesanie s nádhernými výhľadmi na Súľov až do centra obce. Tu odporúčame okruh rozšíriť o **vyhliadku na Súľovské skaly 3** na lúke nad obcou s nádhernými panoramatickými výhľadmi na Súľovské skaly. Vrátime sa do centra obce **Súľov 4**, kde sa môžeme občerstviť, či najesť. Pokračujeme po asfaltovej ceste modrou značkou C2410 cez Súľov – Hradná až do **Sedla Marek 5**. Pekné miesto s prístreškom a hojdačku odkiaľ sú krásne výhľady na okolitú prírodu. Zo Sedla Marek pokračujeme modrou značkou C2410 do Malej Čiernej, kde sa napojíme na zelenú značku C5456 do obce Jasenové. Na lúke medzi obcami pri križi sa nachádza cyklopoint **oddychová zóna pre cyklistov 6**. V obci Jasenové sa napojíme na modrú cyklotrasu C2440 smerom do obce Zbyňov, odkiaľ pokračujeme späť po rovnakej trase do Rajeckých Teplic.

## Zaujímavé miesta:

1. Babice, Zbyňov
2. Zbyňovský budzogáň, Zbyňov
3. Súľovské skaly, Súľov - Hradná
4. Obec Súľov
5. Hojdačka, posedenie Sedlo Marek
6. Cyklopoint - oddychová zóna, Malá Čierna

## Miesta osvieženia:

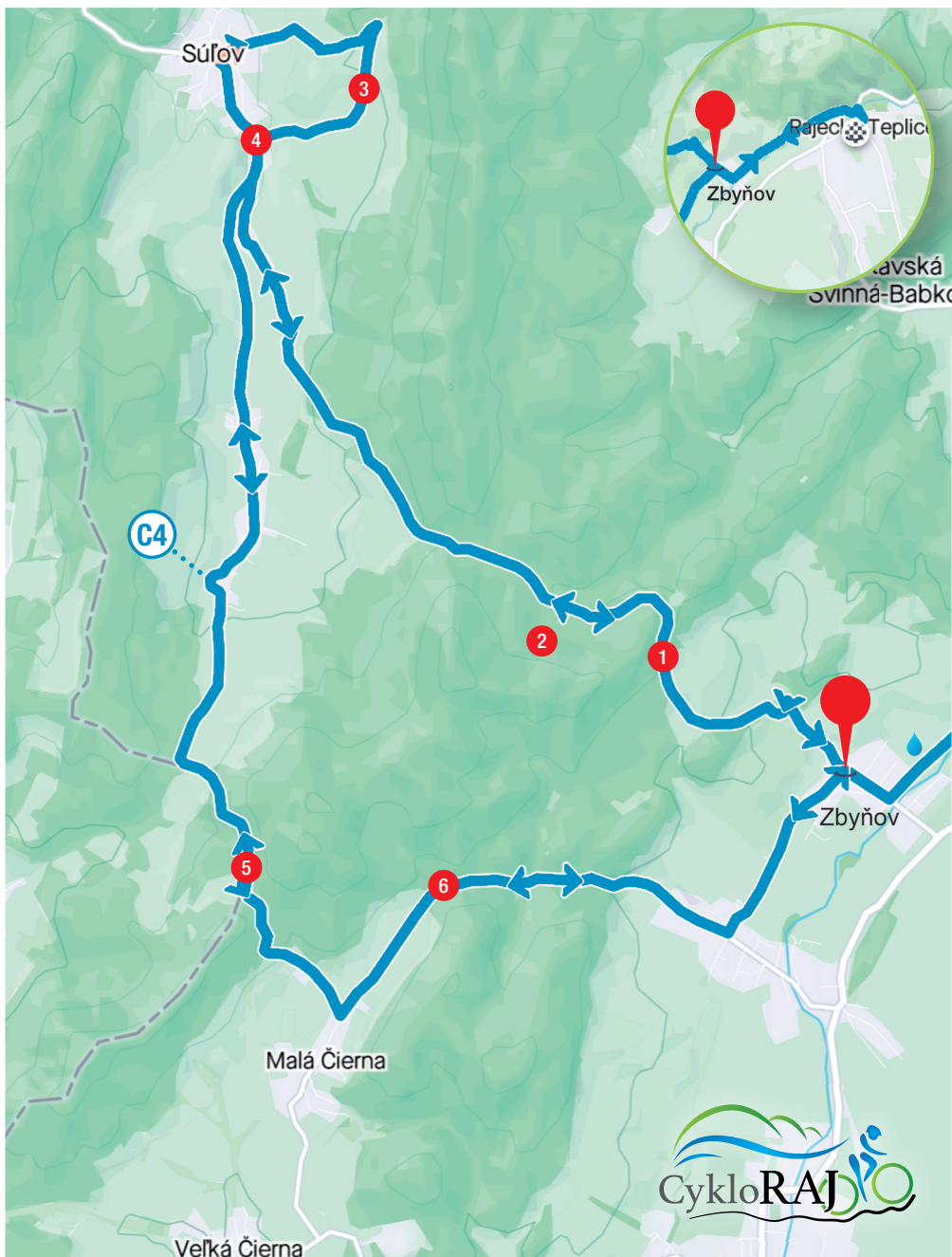
- Studnička pri Rajeckej pohode



Cestou na Súľovské skaly



Pohľad na Súľovské skaly



5 Sedlo Marek



Panoramatický pohľad Súľovské skaly



2 Zbyňovský Budzogáň, Zbyňov



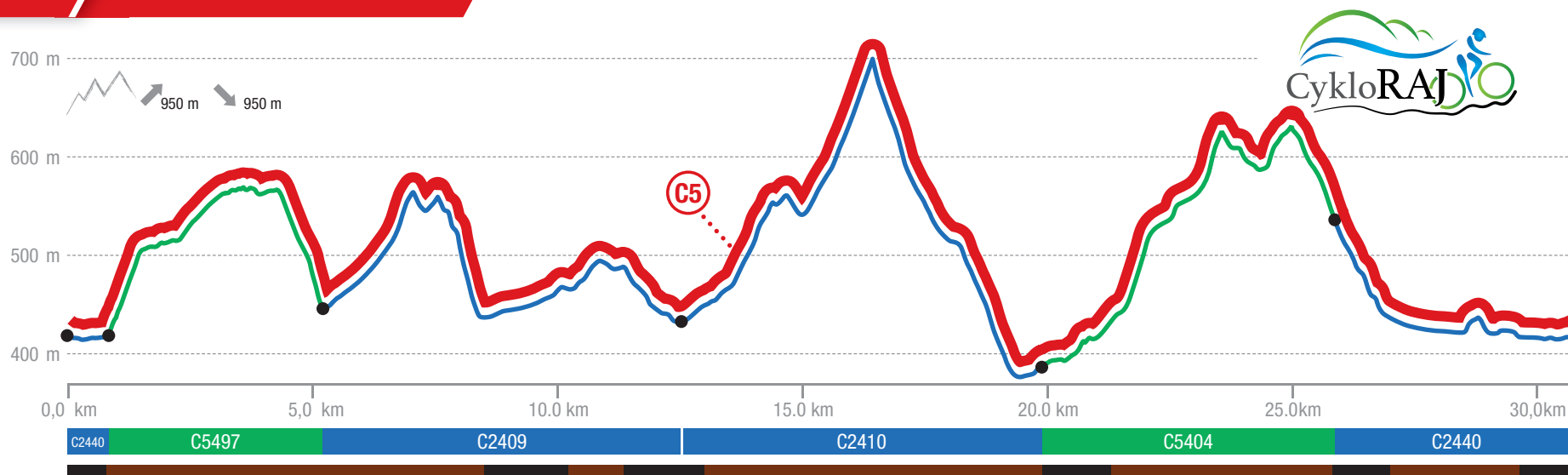
1 Babice, Zbyňov



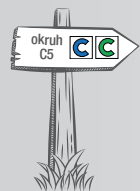
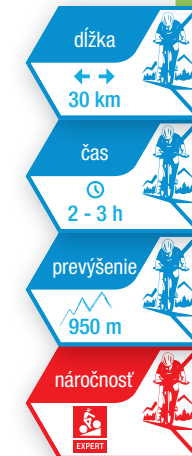
Súľovské skaly



6 Cyklopoint - oddychová zóna, Malá Čierna



## Parametre okruhu

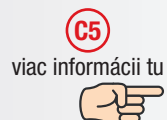


Povrch: asfalt ostatný

Typ bicykla: horský, e-bike

Začiatok okruhu: Penzión Flámm, Rajecské Teplice

Koniec okruhu: Penzión Flámm, Rajecské Teplice



## Popis okruhu:

Cyklookruh prináša výzvu pre náročnejší typ cyklistu s možnosťou vychutnať si panoramatické výhľady Súlova naplno.

Okruh začína v centre Rajecských Teplíc, odkiaľ sa po modrej C2440 dostaneme poza riek Rajčanka, popod železničné precestie, na začiatok zelenej cyklotrasy C5497 Serpentiný- 500vka. Vydáme sa smerom na obec Zbyňov, kde nad obcou nás čaká pekný panoramatický výhľad a **Schody do neba 1**. Následne nás čaká klesanie ku rázcestiu pod táborom, kde sa napojíme na modrú cyklotrasu C2409 smer Lietavská Svinná.

Pokračujeme do obce Babkov a následne popri futbalovom ihrisku sa presúvame stále po modrej trase do obce Podhorie. V Podhorí sa napojíme na modrú C2410 smerom na Sedlo Roháč nás čaká krásny výstup lesnou cestou, ktorú lemuje **Križová cesta 2** až po **Sedlo Roháč 3**.

Tu sa nachádza altánok, kde si môžeme oddýchnuť a malou odbočkou po turistickom chodníku cca 250m si vychutnáme ikonický pohľad zo skál **Orlie hniezdo 4**

Pokračujeme prírodným zjazdom po lesnej ceste do centra obce Súlov. Cestou na lúke sa nám naskytnú krásne panoramatické pohľady na **Súľovské skaly 5**. V Súľove sa môžeme občerstviť a napojíme sa na zelenú cyklotrasu C5404 a pokračujeme stúpaním lesnou cestičkou do Sedla Patúch. Následne zväznicou až do Zbyňova si nezabudnime pozrieť **Zbyňovský budzogáň 6** a výhľadne **Babice 7**. Zo Zbyňova po modrej cyklotrase C2440 pokračujeme do Rajecských Teplíc, kde sa cyklookruh končí.

## Zaujímavé miesta:

1. Fotopoint Schody do neba, Zbyňov
2. Križová cesta, Podhorie
3. Sedlo Roháč, Podhorie
4. Výhľadňa Orlie hniezdo, Súlov - Hradná
5. Panoráma Súľovské skaly, Súlov - Hradná

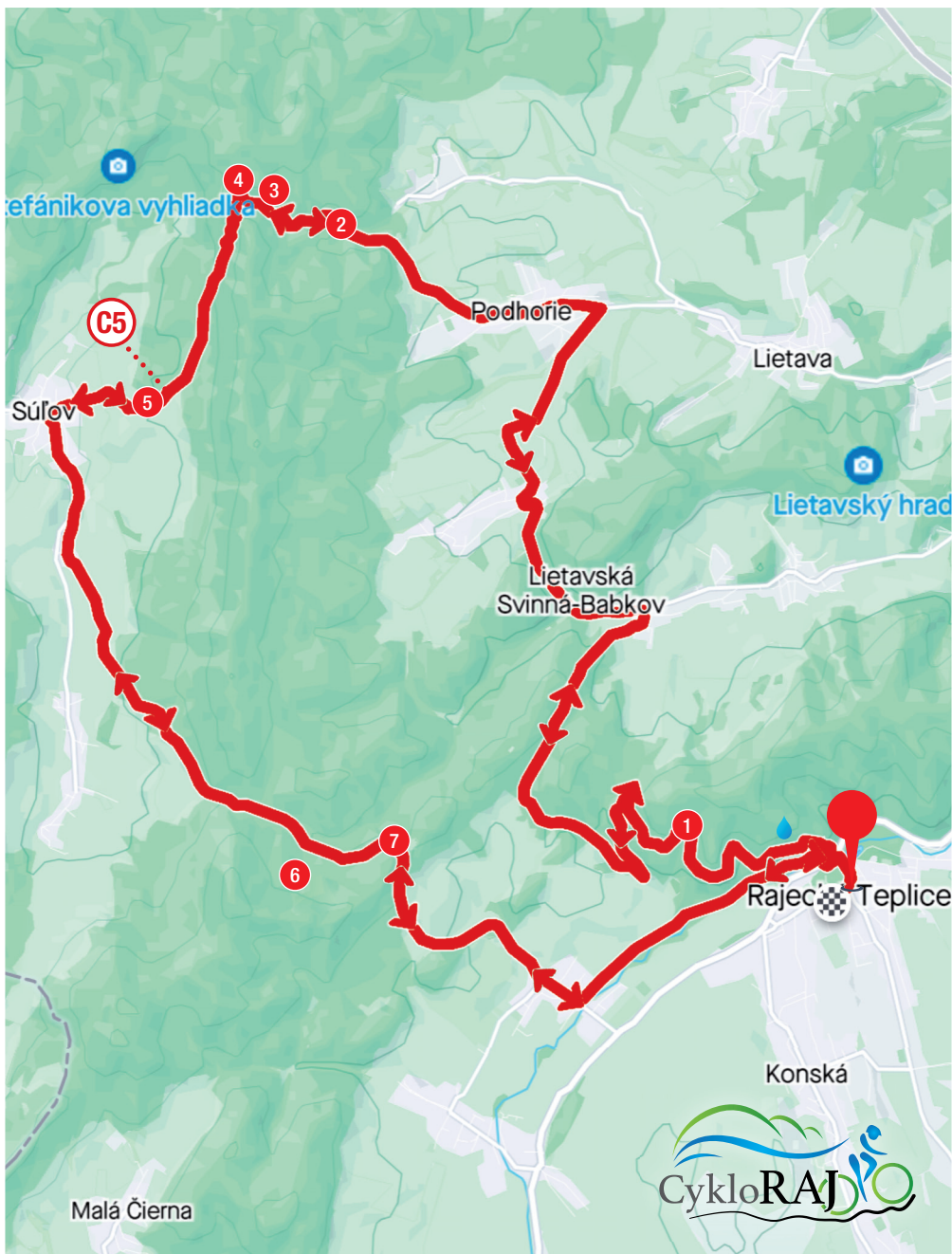
6. Zbyňovský budzogáň (cca 650m od trasy po chodníku), Zbyňov
7. Babice (cca 500m od trasy po chodníku), Zbyňov

## Miesta osvieženia:

- Studnička pri Rajeckej pohode



Súľovské skaly



1 Fotopoint Schody do neba, Zbyňov



Pohľad na Rajecú dolinu



5 Panoráma Súľovské skaly



2 Krížová cesta, Podhorie



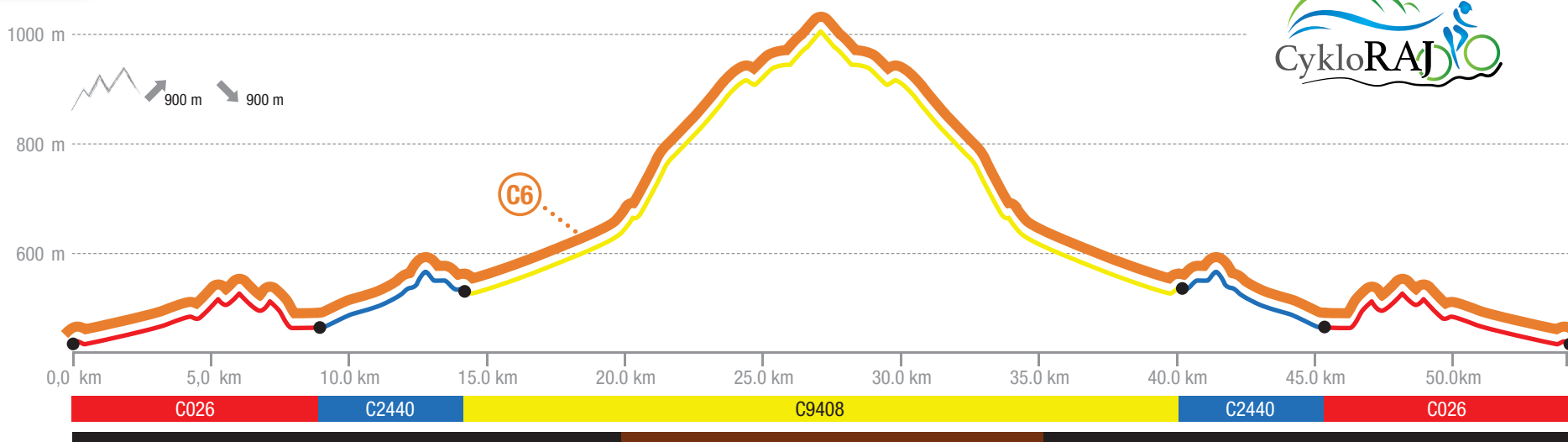
4 Výhľadňa Orlie hniezdo, Súľov - Hradná



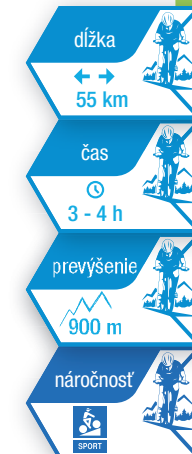
3 Sedlo Roháč, Podhorie



Sedlo Patúch, Súľov - Hradná



## Parametre trasy



**Povrch:** asfalt ostatný   
**Typ bicykla:** horský, e-bike  
**Začiatok okruhu:** Penzión Flámm  
**Koniec okruhu:** Penzión Flámm



## Popis okruhu:

**Cyklotrasa poskytuje príjemnú jazdu v prírodnom malebnom prostredí Rajeckej doliny.**

Cyklotrasa začína v centre Rajeckých Teplíc kde sa vydáme červenou C026 smerom na obec Konská. Tu pokračujeme až ku farskému kostolu sv. Kataríny Alexandrijskej cestou okolo vyrezávanej **Lavičky Korských hláv 1**, napojíme na modrú cyklotrasu C2440 smer Kamenná Poruba.

Pri križi odbočíme vpravo smer Rajec. Cez malebné asfaltové kopčeky okolo fotopointu **Srdce Rajeckej doliny 2** sa dostaneme popri historickom židovskom cintoríne do **Rajca na námestie s renesančnou radnicou 3**. Odtiaľ modrou cyklotrasou smerom do Ďurčiny ku kostolu Sedembolestnej Panny Márie. Zastavíme sa pri **400-ročnej lipy 4** a pokračujeme po modrej cykloznačke do Rajeckej Lesnej do centra obce. V centre obce sa nachádza niekoľko významných pamiatok, ktoré odporúčame navštíviť. Okrem najväčšieho dreveného Slovenského betlehemu sa tu nachádza **Bazilika narodenia Panny Márie či stredoveká apsida 5**. Z centra obce Rajecká Lesná pôjdeme žltou značkou C9408 malebnou dolinkou okolo potoka Lesnianka až na hrebeň Malej Fatry na Sedlo pod Úplazom. Cesta z centra obce až po Sedlo pod Úplazom sa postupne mení z asfaltovej na spevnenú lesnú. Popri nej môžeme vidieť očarujúcu prírodu Rajeckej doliny a umelý **Rajekolesnianský gejzír 6**. Po ceste sa môžeme občerstviť na **Chate Žiar 7**. Na Sedle pod Úplazom pri križovatke na Valčiansku dolinu sa nachádza fotopoint **Kráľovské sedlo 8**. Odtiaľto sa vraciame späť rovnakou trasou do Rajeckých Teplíc. Ak si chceš trasu prispôsobiť do okruhu, odporúčame prepojiť trasu s trasou RDn2K a tak objaviť viac krás Rajeckej doliny.

## Zaujímavé miesta:

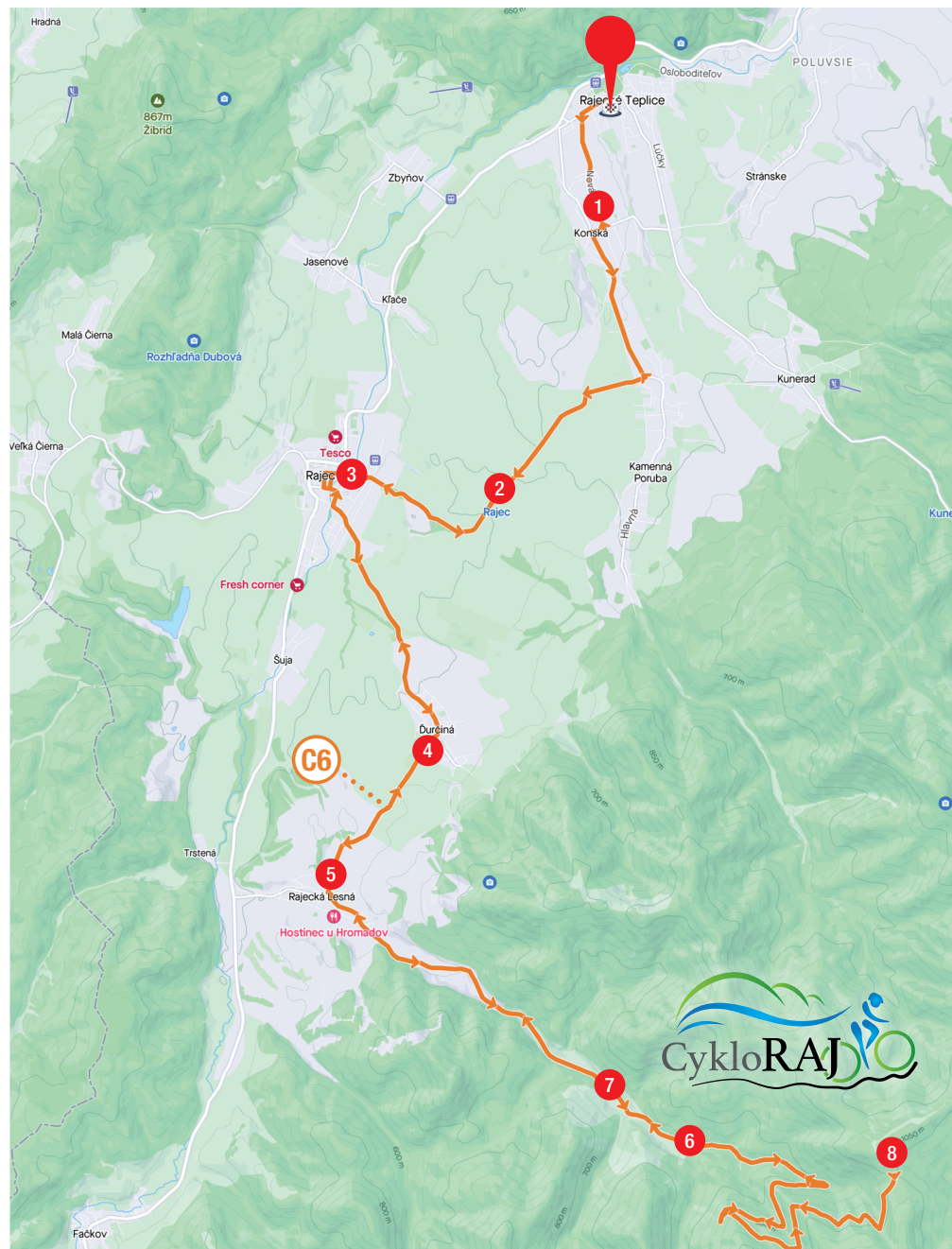
1. Fotopoint lavička Korské hlavy, Konská
2. Fotopoint Srdce do Rajeckej doliny, Kamenná Poruba / Rajec
3. Námestie s renesančnou radnicou a múzeum, Rajec
4. 400- ročná lipa, Ďurčina
5. Slovenský drevený betlehem, Stredoveká apsida, Rajecká Lesná Bazilika narodenia Panny Márie, Kalvária, Rajecká Lesná
6. Rajekolesnianský gejzír, Rajecká Lesná
7. Chata Žiar, Rajecká Lesná
8. Fotopoint Kráľovské sedlo, Sedlo Úplaz, Rajecká Lesná
9. Kúpele Spa Aphrodite, Múzeum dopravy, Pivovar Flámm, Rajecké Teplice

## Miesta osvieženia:

- Studnička, Rajecká Lesná



**6** Rajekolesnianský gejzír, Rajecká Lesná



Cesta nad obcou Dúrciná



1 Fotopoint lavička Kónské hlavy, Kónská



Cesta Rajeckolesnianskou dolinou



5 Kalvária, Rajecká Lesná



8 Fotopoint Kráľovské sedlo, Sedlo Úplaz, Rajecká Lesná



Studnička



## CYKLOINFRAŠTRUKTÚRA

Okrem značených cyklotrás a cyklookruhov v Rajeckej doline je našim zámerom poskytovať vybudovanú cykloinfraštruktúru a služby v našom CykloRaji.

- **PUMPTRACK RAJECKÉ TEPLICE** - odporúčame vyskúšať pre tréning techniky malý asfaltový pumptrack v areáli Základnej školy v Rajeckých Tepliciach.
- **EBIKE POŽIČOVŇA FLÁMÍ**
- **CYKLOPOLUDNÍKY** - cyklopoludníky sú obrazové tabule, ktoré usmerňujú ku zaujímavým miestam.
- **CYKLOMOBILIÁRE** - oddychové miesta s lavičkami odkladacími stojanmi na bicykle
- **CYKLOMONTÁŽNE STOJANY** - viacero cyklomontážnych stojanov s náradím v prípade potreby sú rozmiestnené po cyklotrasách
- **NABÍJACIE EBIKE STOJANY**
- **FOTOPOINTY** - vytvorili sme nové zaujímavé fotomiesta, kde si môžeš vytvoriť pekné spomienkové fotografie

A ostatné doplnky ako mapa Rajeckej doliny a ďalšie, ktoré prinášajú celkovú koncepciu cyklistiky pre všetkých v Rajeckej doline.

## CYKLORAJ

V našom CykloRaji si každý cyklista nájde vyžitie podľa vlastných preferencií a schopností. Po prejení všetkých 5 cyklookruhov a 1 cyklotrasy ponúka CykloRaj ďalšie neobjavené možnosti pre cyklistov, ktoré môžeš objavovať a zažiť práve s našim cyklosprevodcom. Neustále sa snažíme prinášať novinky, rozširovať tak ponuku pre cykloadšencov. V súčasnosti už pripravujeme a pracujeme na značení nových cyklopruhov, či cyklotrás a vytváraní ďalšej cykloinfraštruktúry v Rajeckej doline.

Veríme, že bohatá ponuka CykloRaj pre všetky skupiny cyklistov bude zaujímavou voľbou, pre ktorú sa oplatí do Rajeckej doliny opätovne vrátiť a staráviť krásne chvíle nie len na bicykloch.

## CYKLORAJ, ČAROVNÉ MIESTO PRE VŠETKÝCH CYKLISTOV.





[www.rajeckadolina.sk](http://www.rajeckadolina.sk)



Vydala: OOCR Rajecká dolina  
Grafické spracovanie: Jaroslav Duben  
Text: Peter Slyško, Jozef Kianička  
Foto: Peter Slyško, Jozef Kianička, OOCR Rajecká dolina  
Mapový podklad: © VKÚ Harmanec, s. r. o  
Vydané: 2024  
Vydanie: 2



ISBN: 978-80-974841-0-1



MINISTERSTVO  
CESTOVNÉHO RUCHU  
A ŠPORTU  
SLOVENSKEJ REPUBLIKY

Realizované s finančnou podporou  
Ministerstva cestovného ruchu a športu SR